



GÎTE DU MAS DE LA FONT - MEYRUEIS

GÎTE DU MAS DE LA FONT - MEYRUEIS

Location de Vacances pour 8 personnes à Meyrueis

<https://gite-masdelafont-meyrueis.fr>



Gîte du Mas de la Font

+33 4 66 45 64 83

+33 6 64 82 51 88

A Gîte du Mas de la Font à Meyrueis : Le
Mas de la Font 48150 MEYRUEIS



Google Map data ©2020 Imagery ©2020 , CNES / Airbus, Landsat / Copernicus, Maxar Technologies



Google Map data ©2020 Google



Google Map data ©2020 Google



Gîte du Mas de la Font à Meyrueis

☆☆



House



8

personnes



4

chambres



0

m2



Pièces et équipements

Bedrooms Bedroom(s): 4
Bed(s): 0 including bed(s) for 1 pers.: 0
including bed(s) for 2 pers.: 0

Bathrooms / Shower room

WC

Kitchen Oven Dishwasher

Other rooms

Media TV

Other equipment

Heating / Air conditioning

Outside

Various

Infos sur l'établissement

 *Common*

 *Activities*

 *Internet*

 *Car park*

 *Services*

 *Outdoors*

A savoir : conditions de la location

Arrival

Departure

*Spoken
language(s)*

*Cancellation/Pre
payment/Deposit*

*Accepted
payment
methods* Bank and post-office checks Cash

Cleaning

*Sheets and
Linen*

*Children and
extra beds*

Pets Pets are not allowed.

Tarifs (au 21/07/20)

Gîte du Mas de la Font à Meyrueis

Aucun tarif renseigné (contactez le propriétaire)

Mes recommandations

Visiter

Balades et détente

OFFICE DE TOURISME GORGES DU TARN, CAUSSES, CÉVENNES

WWW.CEVENNES-GORGES-DU-TARN.COM



LE JARDIN DES GLACES


+33 4 66 45 43 75

1, avenue Edouard Alfred Martel

4.2 km
MEYRUEIS



Le restaurant vous propose une cuisine traditionnelle et des spécialités locales à base de produits frais selon la saison. Il est situé au bord de la Jonte et les repas se servent dans son jardin ou en salle par du personnel professionnel. Aligot, viandes issue de l'élevage local, écrevisses fraîches, fromages régionaux.



RESTAURANT LE SULLY

+33 4 66 45 68 38

28 place Sully

<http://www.hotellesully.com>

4.2 km
MEYRUEIS



Situé au cœur de la Lozère, au pays des Grands Causse, le restaurant "Le Sully" vous accueille toute l'année et vous propose ses spécialités : saucisse aux herbes, tourte maison aux morilles, aligot, moëlleux à la châtaigne, tarte des Cévennes. Avec ses deux salles à manger et sa terrasse, un agréable moment vous attend. Piscine chauffées à 28°C.



MEYRUEIS


+33 4 66 45 01 14

<https://www.cevennes-gorges-du-tarn.com>

2.5 km
MEYRUEIS



Meyrueis, site incontournable de l'escalade dans les Gorges de la Jonte pour tous les niveaux : - Roche : calcaire - Descente en rappel : non - Voies : équipées et 1 voie terrain d'aventure (secteur Pilier des Bouillères) - Marche d'approche : de 5 à 20 min Selon les secteurs : - Difficulté : à partir de 3a - Longueur des voies : entre 10m et 90m - Matériel recommandé : Corde de 70 m à 80m - Exposition : inconnue Les secteurs de Meyrueis : Chaos de Pauparelle 12 voies de 4c à 6a / Gigot et Flageolets 30 voies de 3a à 9a / Pilier des Bouillères 20 voies de 5c à 7c+



GROTTE DE DARGILAN

+33 4 66 45 60 20

Grotte de Dargilan

<https://www.grotte-dargilan-48.com>

2.5 km
MEYRUEIS



Entre Mont Aigoual, Gorges du Tarn et Viaduc de Millau, découvrez la plus grande grotte des Causse et des Cévennes : sa draperie unique au monde (2000m²), ses couleurs naturelles très accentuées. Sur 1 km de parcours dans un monde féérique, la grotte de Dargilan, site classé *** séduit par la diversité de ses concrétions et de ses couleurs naturelles (grotte rose) et laisse un souvenir inoubliable.. Un nouvel éclairage LED-dynamique a permis, tout en la protégeant encore davantage, de révéler cette cavité aux mille couleurs, ses détails jusqu'alors insoupçonnés et ses volumes grandioses. "Allez donc voir Dargilan, même si vous connaissez les plus jolies cavernes d'Europe" a écrit le fondateur de la spéléo Française E.A.Martel. "Le théâtre dont je rêvais" Jean Cocteau



LES ARTS DU VIDE

+33 6 81 06 34 96

3 rue de l'Horloge

<https://www.lesartsduvide.com>

4.2 km
MEYRUEIS



L'Escalade et la Via ferrata c'est des panoramas, de la sueur mais avant tout de la découverte. Les Arts du vide vous accompagne dans les sites magnifiques, tels que les gorges du Tarn, de la Dourbie, de la Jonte et des Cévennes, pour la pratique de cette activité, accessible à tous ! - Location d'équipement de Via ferrata et d'escalade - 4 sites d'exceptions différents sont proposés pour la pratique de la Via ferrata

Mes recommandations (suite)

Visiter

Balades et détente

OFFICE DE TOURISME GORGES DU TARN, CAUSSES, CÉVENNES

WWW.CEVENNES-GORGES-DU-TARN.COM



LES ARTS DU VIDE

+33 6 81 06 34 96

3 rue de l'Horloge

<http://www.lesartsduvide.com>

4.2 km
MEYRUEIS



Les causses lozériens, vous offre un monde souterrain façonné par les eaux. Ce sont des milieux idéals pour la pratique de la spéléologie. Les arts du vide vous proposent une initiation conviviale à la découverte de ces milieux karstiques. Sur une demi-journée d'exploration ou une journée complète d'aventure, surprenez votre famille avec cette expérience unique : La spéléologie



DARGILAN SUR LE CAUSSE NOIR


+33 4 66 45 01 14

Dargilan

2.9 km
MEYRUEIS



Le hameau de Dargilan, a donné son nom à la grotte située en contrebas du village et en surplomb des gorges de la Jonte. Elle fut découverte par un berger en 1880 et explorée intégralement par Edouard-Alfred Martel en 1888. Cette cavité est exceptionnelle par ses dimensions, sa diversité et la qualité de ses concrétions. Vous découvrirez également les forêts de pin Sylvestre, essence dominante sur le causse Noir, que les Romains exploitaient pour sa résine. Le causse Noir est à cheval sur trois départements (la Lozère, le Gard et l'Aveyron).




LES GORGES DE LA JONTE

+33 4 66 45 01 14

4.0 km
MEYRUEIS



Moins célèbres et moins longues que les gorges du Tarn, les gorges de la Jonte n'en sont pas moins belles. La Jonte coule au creux d'un profond canyon sur un parcours de 21 kilomètres qui part de Meyrueis pour atteindre le Rozier et rejoindre les gorges du Tarn. En voiture, pour bénéficier du meilleur panorama sur les gorges de la Jonte, empruntez la route dans le sens de la descente, partant de Meyrueis. En effet, le canyon devient de plus en plus impressionnant et spectaculaire à mesure que vous approchez du confluent avec le Tam.



LA JONTE

+33 4 66 45 01 14

4.1 km
MEYRUEIS



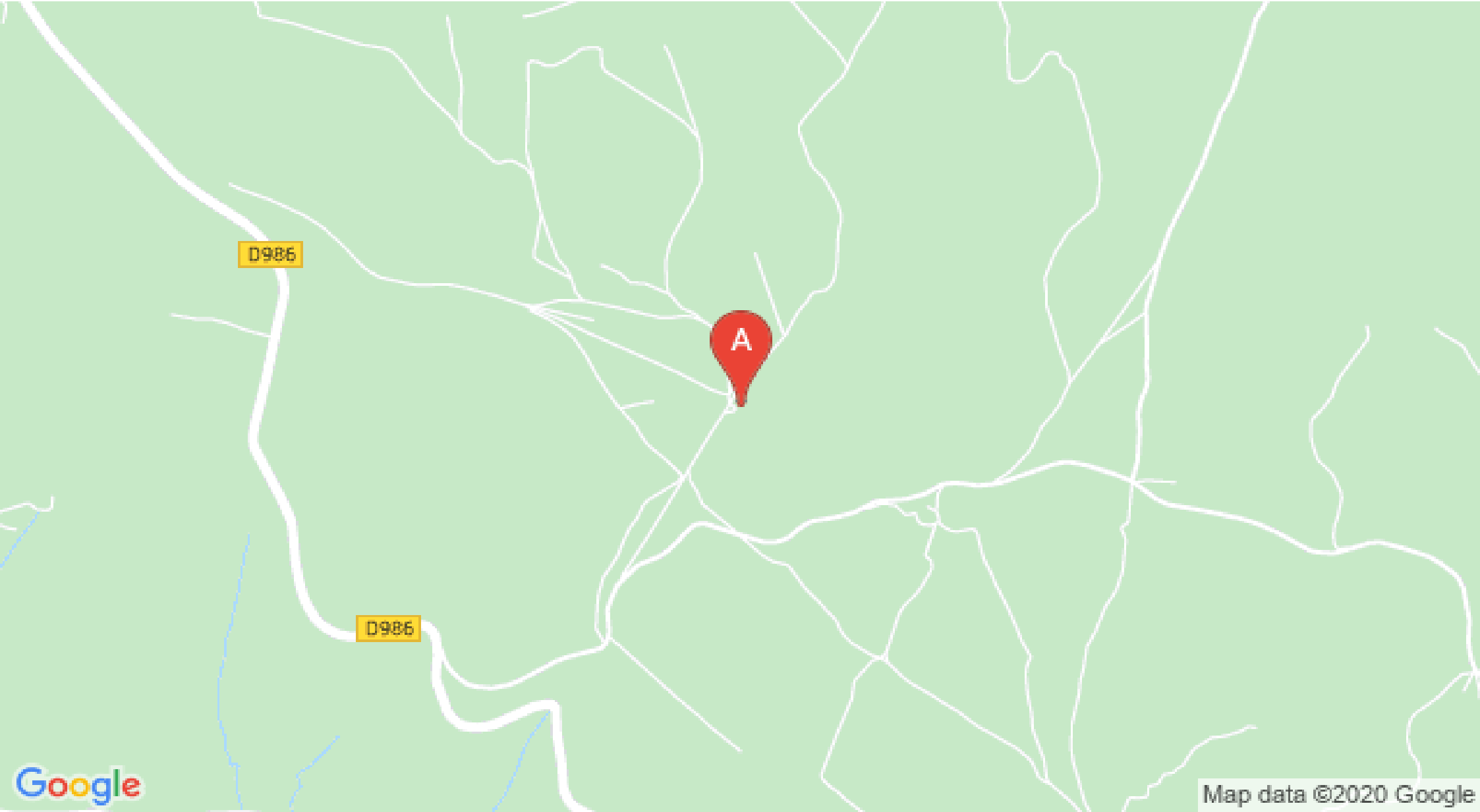
La Jonte prend naissance à 1200 m d'altitude, sur les pentes Nord du massif de l'Aigoual. S'écoulant sur des terrains métamorphiques et cristallins, elle parvient à Meyrueis. La Jonte prend de l'ampleur, grossie par les eaux des ruisseaux de la Brèze et du Béthuzon, avant de s'engager dans ses gorges calcaires dont elle ne sortira que 22 km plus en aval, à sa confluence avec le Tam, au Rozier. Sur la totalité des gorges, les qualités physico-chimiques des eaux limpides de la Jonte, avec une teneur importante en calcium, sont très favorables au développement d'une micro-faune aquatique très importante. Le milieu est donc tout à fait propice au développement d'une belle truite fario. La densité de truites est maximale d'un niveau rarement atteint ! La Jonte est classée en 1ère catégorie.

Mes recommandations (suite)

Visiter

Balades et détente

OFFICE DE TOURISME GORGES DU TARN, CAUSSES, CÉVENNES
WWW.CEVENNES-GORGES-DU-TARN.COM

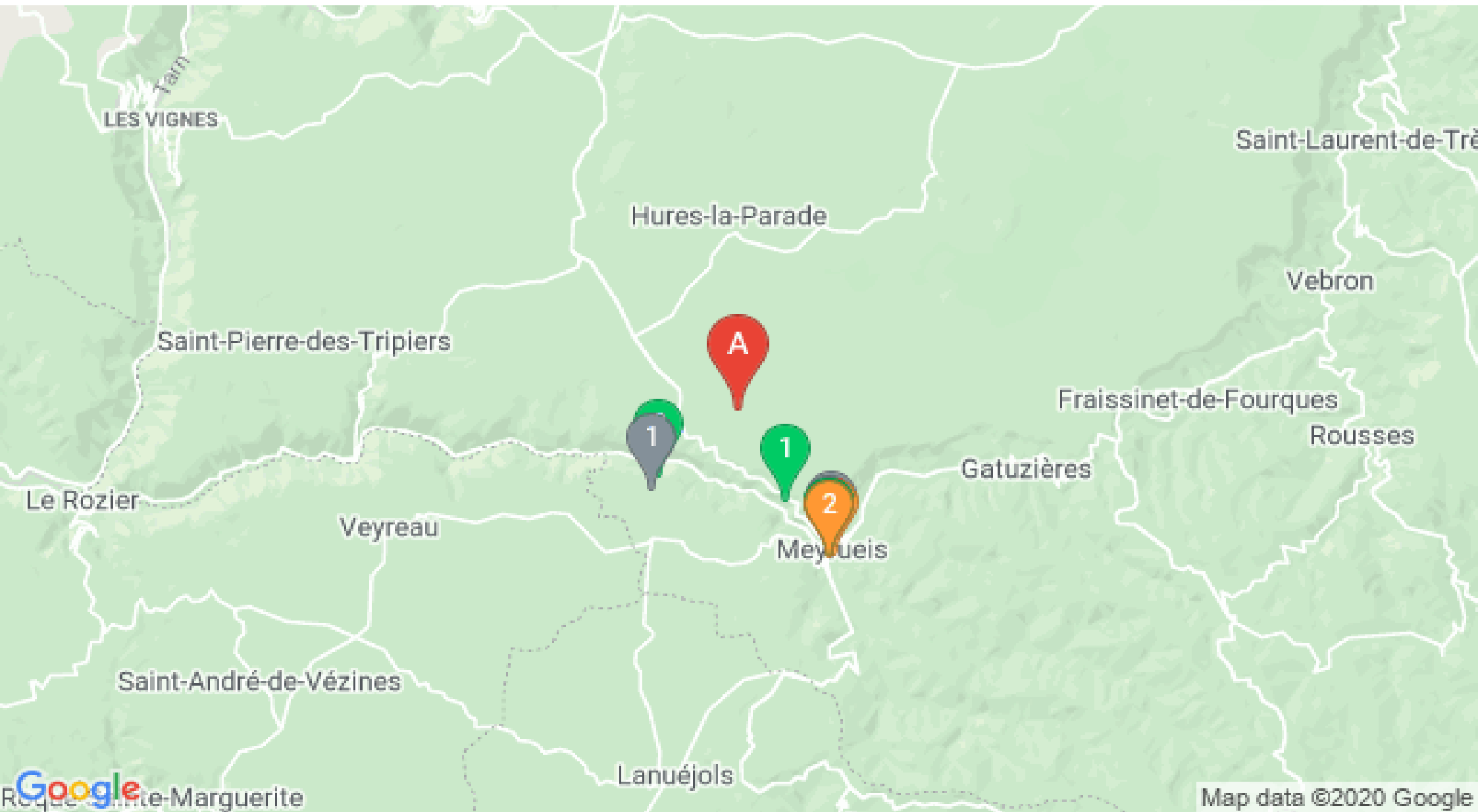


Mes recommandations (suite)

Visiter

Balades et détente

OFFICE DE TOURISME GORGES DU TARN, CAUSSES, CÉVENNES
WWW.CEVENNES-GORGES-DU-TARN.COM



Google
Roque-Marguerite

Map data ©2020 Google

: Restaurants : Activités et Loisirs : Nature : Culturel : Dégustations